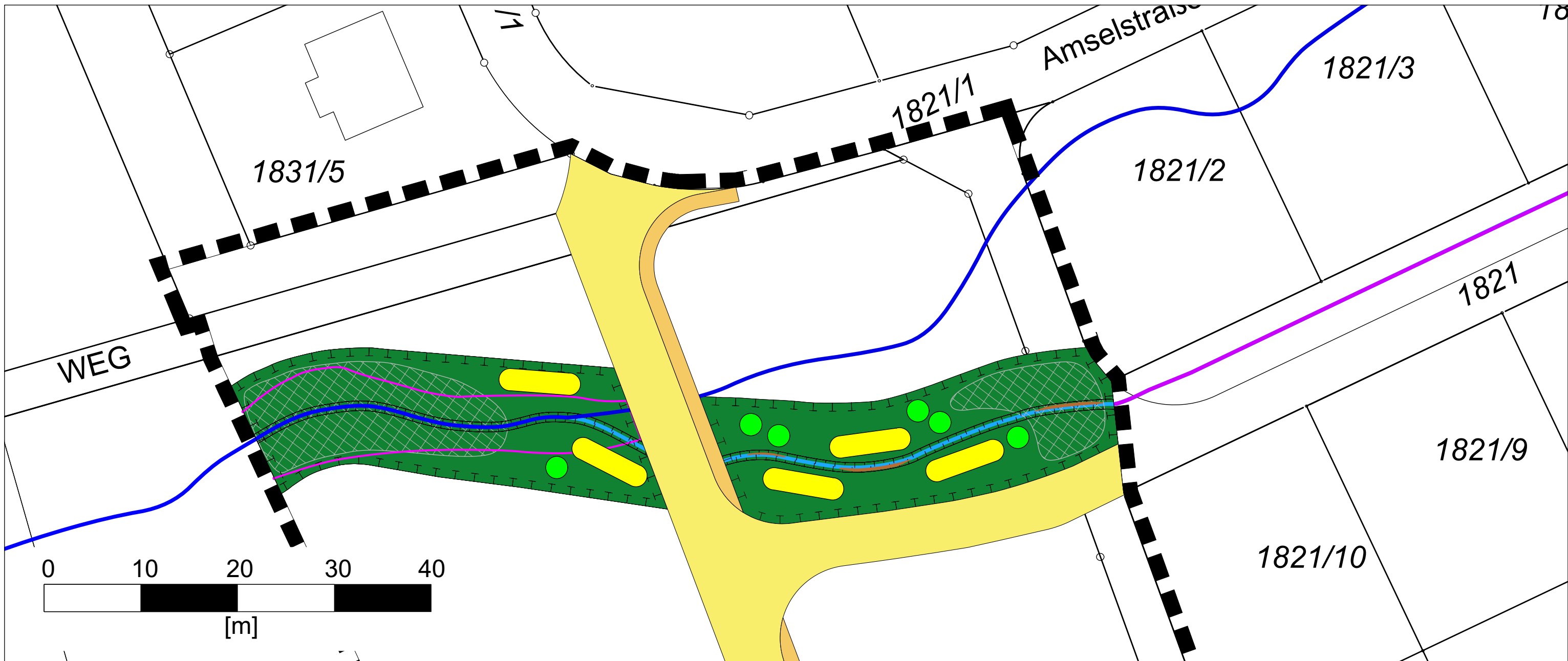



Pflanzplan zum Bebauungsplan „Ob den Gärten, 2. Erweiterung und 3. Änderung“



Legende:



Geltungsbereich des Bebauungsplans



Verlegung des Sulzgrabens im Zuge des angrenzenden B-Plans "Ob den Gärten, 1. Erweiterung, 2. Änderung"



Straßenverkehrsflächen



Biotop (Nr. 177184178703) mit bestehender Bepflanzung



Gehweg




Gewässerrandstreifen




Weidenfaschine



Retentionsflächen



Natürlicher Gewässer- verlauf Sulzgraben




Gruppenpflanzungen von Weidengehölzen


Bepflanzung (Baum-bzw. Strauch-Arten):
 Gruppenpflanzungen von 6 kleinwüchsigen Weidengehölzen aus z.B. Sal-Weide (*Salix caprea*), Ohr-Weide (*S. aurita*), Mandel-Weide (*S. triandra*), Korb-Weide (*S. viminalis*)
 Einzelpflanzungen von Schwarz-Erlen



Verlegung des Sulzgrabens im Zuge des B-Plans "Ob den Gärten, 2. Erweiterung und 3. Änderung"



Einzelpflanzungen von Erlen

Auftraggeber:			Gemeinde Dautmergen 		
Plannersteller:					
FRITZ & GROSSMANN • UMWELTPLANUNG GMBH					
Wilhelm-Kraut-Straße 60 72336 Balingen Tel: 07433 / 930363 Fax: 07433 / 930364 E-Mail: info@grossmann-umweltplanung.de					
Projekt:					
Bebauungsplan					
"Ob den Gärten, 2. Erweiterung und 3. Änderung"					
Plan:					
Pflanzplan zum Bebauungsplan					
Maßstab: 1 : 400			Stand: 15.12.2021		
Landkreis: Zollernalbkreis			Gemarkung: Dautmergen		
Grundlage: ALKIS		Gefertigt: Beutner		Anerkannt:	